도시관리계획 결정도

SCALE = 1: 5,000

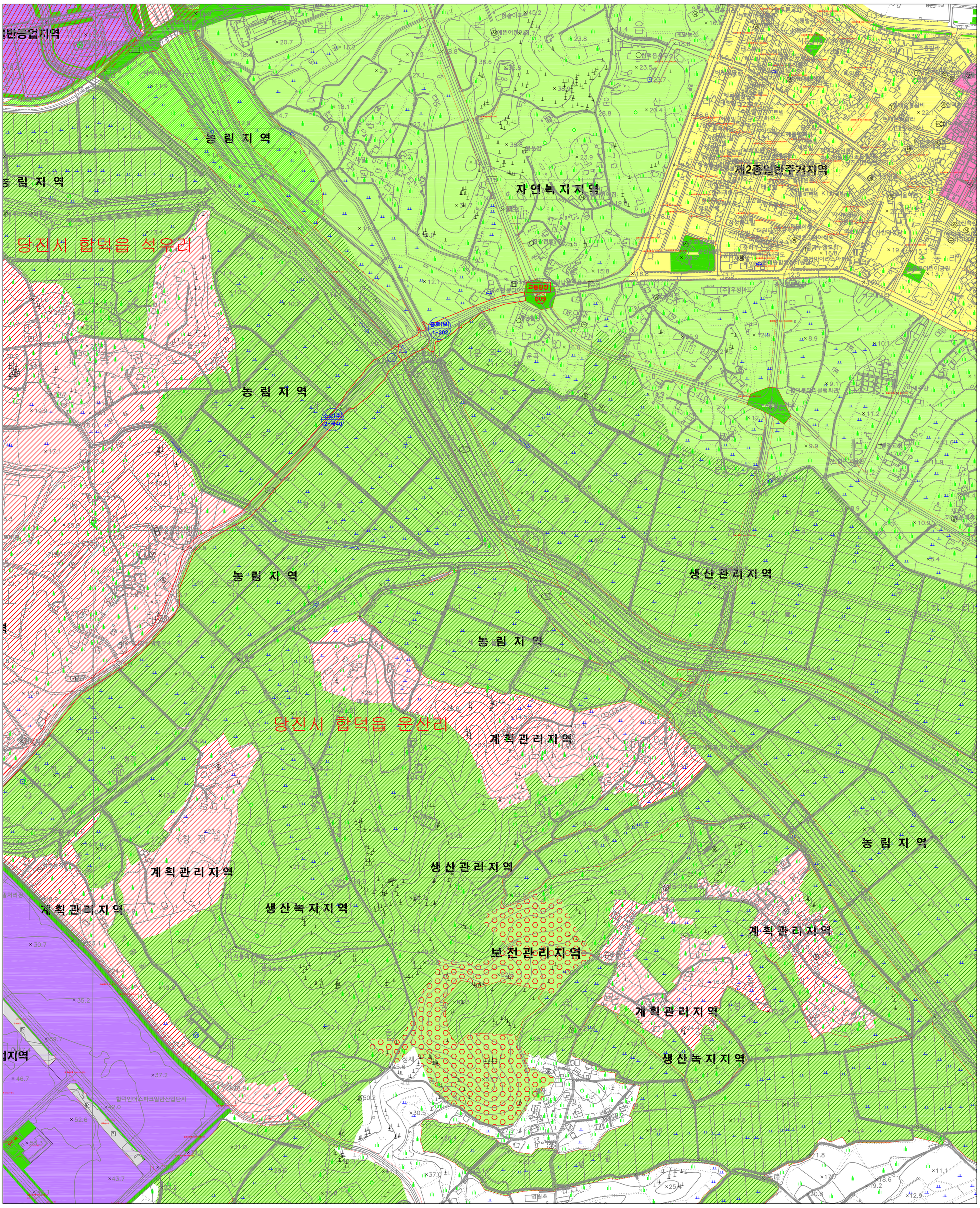

축 척 1 : 5,000

100 0 100 200 300 400미터

※本圖는 地籍, 現況, 都市計劃事項을 包括的으로 編輯한바 精密度가 要求되는 事項에 對하여서는 地籍告示 原圖에 依하여야 함.

변경

鋪裝 / 非鋪裝	實 幅 道 路	鐵 道	
	小 型 車 路	立體 / 平面	鐵 道 의 交 叉 部
	小 路		鐵 道 橋
(建設中)	建 設 中 인 道 路		特 殊 鐵 道
	步道가 있는 道路		索 道
	道 路 分 離 帶	(建設中)	建 設 中 의 鐵 道
	道 路 터 널		프랫트홈과 構內陸橋
	橋 梁	實 形	鐵 道 터 널
	徒 橋		鐵道의盛土및切土部
立體 / 平面	道 路 의 交 叉 部		道·特別市·廣域市界
	道 路 의 高 架 部		郡 · 區 界
實 形	陸 橋		邑 · 面 · 洞 界
	階 段	一般建物 / 註記建物	建 物
	道路의盛土및切土部		密 集 建 物
1	高 速 國 道		高 層 建 物
12	一 般 國 道		無 壁 舍
123	地 方 道		邑· 面 · 同事務所

	郵 遞 局	實形	坑 口
	學 校	實形	洞 窟
	敎 會	참엽수 / 활엽수	獨 立 樹
	寺 刹		水 位 觀 測 所
	消 防 署		城 蹟
	銀 行		陵 墓
	工 場 · 倉 庫		墓 地
	病 院 · 保 健 所		名 勝 古 蹟
	測 候 所		溫 泉
	담		우 물
	울 타 리		논
	三 角 點		밭
	水 準 點		果 樹 園
	圖 根 點		뽕 나 무
	標 高 點		대 밭
	記 念 碑		죽 밭
	立 像		森 林
	굴 뚝		溫 地
	燈 臺		
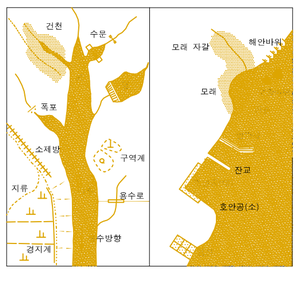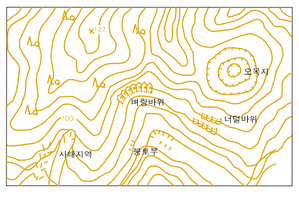
1. 투영은 횡단 메르카토르도법
2. 높이의 기준은 인천만의 평균해면
3. 등고선 간격은 주곡선5m 간곡선2.5m